










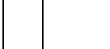

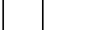





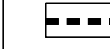







ÚZEMNÍ STUDIE TVRDONICE - PADĚLKY


REGULATIVY ZÁVAZNÉ


 hranice parcel veřejného prostranství

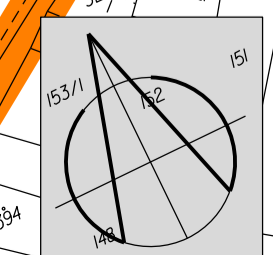
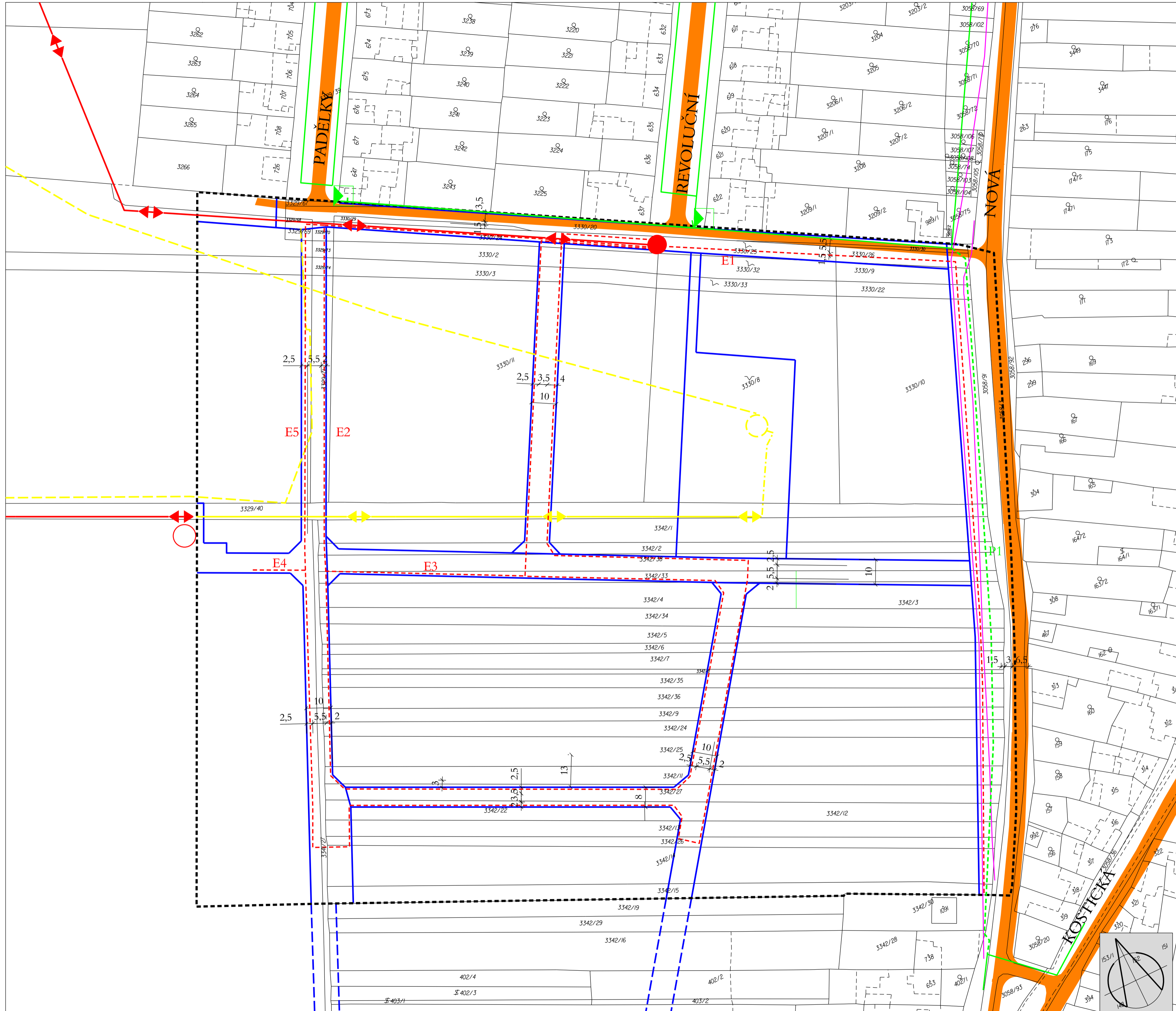
TECHNICKÁ INFRASTRUKTURA

stav	návrh	popis
		elektrické vedení VN
		elektrické vedení VN vzdušné ke zrušení
		elektrické vedení VN kabelové ke zrušení
		trafostanice VN
		elektrické vedení NN
		popis elektrického vedení
		plynovody
		popis plynovodů
		regulační stanice plynu
		sčítací sítě a dálkové kabely
		plynovod a ropovod ke zrušení
		vrt ke zrušení

INFORMATIVNÍ ÚDAJE

 území řešené územní studií

 stávající komunikace pro motorovou dopravu



VÝKRES TECHNICKÉ INFRASTRUKTURY - ELEKTRICKÉ VEDENÍ A APLYNOVODY

Pořizovatel: Městský úřad Břeclav
 Projektant US: Ing.arch. Milan Hučík, Valtická 13, 628 00 Brno
 autorizace č. 02 483
 Datum zpracování: 06/2017

1. 1 000